



# COMUNE DI BIANCO

Piazza 5 Martiri • 89032 BIANCO (R.C.) • ITALIA  
Cod. fisc. 81000770800 - P. IVA 00300480803  
Pec: comune.bianco@asmcpec.it

Nr. 59 / Reg. Ordinanze

**OGGETTO:** CHIUSURA SCUOLE DI OGNI ORDINE E GRADO NEL TERRITORIO DEL COMUNE DI BIANCO A CAUSA DI AVVERSE CONDIZIONI METEOROLOGICHE

## IL SINDACO

**Visto** il Messaggio di Allertamento Unificato dell' U.O.A. Protezione Civile Sala Operativa Regionale - ARPACAL prot. SIAR n. 389300 del 11.11.2019 col quale viene comunicato che si prevedono, dalle ore 00:00 e fino alle ore 24:00 di domani 12.11.2019, precipitazioni diffuse e persistenti, a prevalente carattere di rovescio o temporale, anche di forte intensità, accompagnati da frequente attività elettrica - criticità idrogeologica – idraulica e temporali livello di allertamento rosso;

**Ritenuto** dover disporre la chiusura degli edifici scolastici di ogni ordine e grado insistenti nel territorio di questo Comune;

**Visto** l'art. 108, comma 1, punto c) del D.Lgs. 112/98 che disciplina le funzioni e i compiti amministrativi conferiti dallo Stato a Regioni, Province e Comuni;

**Vista** la Legge n. 225/1992 che istituisce il Servizio Nazionale della Protezione Civile ed in particolare l'art. 15 che attribuisce al Sindaco la competenza in materia di protezione civile;

**Visto** l'art. 50, commi 2 e 4 del TUEL in ordine alla competenza del Sindaco ad assumere provvedimenti a tutela e salvaguardia dell'incolumità dei propri cittadini;

## **ORDINA**

La chiusura degli edifici scolastici di ogni ordine e grado presenti nel territorio di questo Comune per la giornata di domani 12.11.2019;

## **INVITA**

La cittadinanza ad osservare la necessaria prudenza e limitare in via precauzionale gli spostamenti al fine di evitare situazioni di pericolo e di disagio;

## **DISPONE**


Che copia della presente ordinanza sia pubblicata all'Albo pretorio on- line dell'Ente;

Sia trasmessa:

- Al Dirigente scolastico dell'Istituto Comprensivo M.Macri;
- Al Sig. Prefetto di Reggio Calabria;
- Alla Stazione Carabinieri di Bianco;
- Al Comando Polizia Locale;
- Al distaccamento dei Vigili del Fuoco di Bianco;

Gli Agenti della Forza Pubblica sono incaricati per l'osservanza della presente disposizione.-

li 11.11.2019



Il Sindaco  
- Albo Cantori

## MESSAGGIO DI ALLERTAMENTO UNIFICATO - FASE PREVISIONALE -

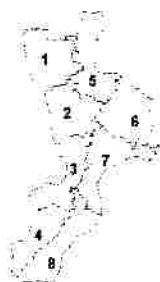
Direttiva P.C.M. del 27/02/2004 e s.m.i. - D.G.R. n. 535 del 15/11/2017

### FASI OPERATIVE COMUNALI MINIME DA ADOTTARE:

Le fasi indicate non sono da intendersi sostitutive rispetto a quelle attivate a seguito di eventuali Comunicazioni per superamento soglie ed ancora in corso di validità.

OGGI 11/11/2019				DOMANI 12/11/2019			
CALA 1	ATTENZIONE	CALA 5	PRE-ALLARME	CALA 1	ATTENZIONE	CALA 5	PRE-ALLARME
CALA 2	ATTENZIONE	CALA 6	PRE-ALLARME	CALA 2	ATTENZIONE	CALA 6	PRE-ALLARME
CALA 3	ATTENZIONE	CALA 7	PRE-ALLARME	CALA 3	ATTENZIONE	CALA 7	PRE-ALLARME
CALA 4	PRE-ALLARME	CALA 8	PRE-ALLARME	CALA 4	PRE-ALLARME	CALA 8	PRE-ALLARME

### Previsione meteo marino - costiera



#### Legenda

Precipitazioni non impulsive		Precipitazioni impulsive	
☔	piogge isolate	☔	rovesci o temporali isolati
☔☔	piogge sparse	☔☔	temporali isolati
☔☔☔	piogge diffuse	☔☔☔	temporali sparsi
		☔☔☔☔	temporali diffusi

Oggi 11/11/2019		Avviso condizioni meteo avverse: <input checked="" type="checkbox"/>			Domani 12/11/2019		Avviso condizioni meteo avverse: <input checked="" type="checkbox"/>		
Inizio: 13:30		Fine: 24:00			Inizio: 00:00		Fine: 24:00		
ZONA	Precipitazioni	Gelate	Venti	Mareggiate	ZONA	Precipitazioni	Gelate	Venti	Mareggiate
1	☔☔☔☔		X	X	1	☔☔☔☔		X	X
2	☔☔☔☔		X	X	2	☔☔☔☔		X	X
3	☔☔☔☔		X	X	3	☔☔☔☔		X	X
4	☔☔☔☔		X	X	4	☔☔☔☔		X	X
5	☔☔☔☔		X	X	5	☔☔☔☔☔☔		X	X
6	☔☔☔☔		X	X	6	☔☔☔☔☔☔		X	X
7	☔☔☔☔		X	X	7	☔☔☔☔☔☔		X	X
8	☔☔☔☔☔☔		X	X	8	☔☔☔☔		X	X

**Precipitazioni** diffuse e persistenti, a prevalente carattere di rovescio o temporale, anche di forte intensità, accompagnati da frequente attività elettrica.

**Venti** di burrasca sud orientali con raffiche di burrasca forte o tempesta.

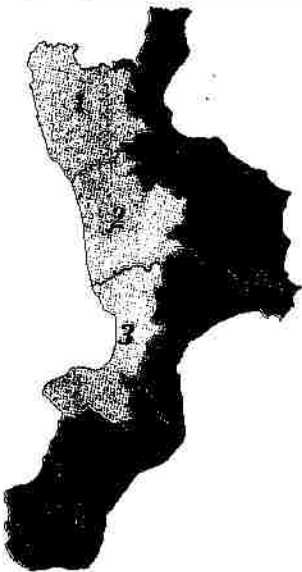
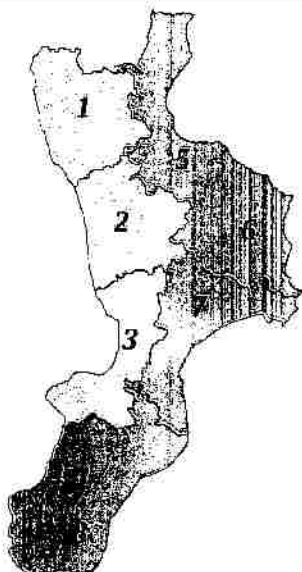
**Mari:** forti mareggiate lungo le coste esposte.

**Precipitazioni** diffuse e persistenti, a prevalente carattere di rovescio o temporale, anche di forte intensità, accompagnati da frequente attività elettrica.

**Venti** di burrasca sud orientali con raffiche di burrasca forte o tempesta.

**Mari:** forti mareggiate lungo le coste esposte.

## Criticità idrogeologica-idraulica e temporali

Oggi 11/11/2019		Avviso di criticità idrogeologica - idraulica e idrogeologica per temporali: <input checked="" type="checkbox"/>		Domani 12/11/2019		Avviso di criticità idrogeologica - idraulica e idrogeologica per temporali: <input checked="" type="checkbox"/>	
Inizio: 13:30		Fine: 24:00		Inizio: 00:00		Fine: 24:00	
							
ZONA	Livelli di allertamento		ZONA	Livelli di allertamento			
	Idrogeologico per temporali	Idrogeologico Idraulico		Idrogeologico per temporali	Idrogeologico Idraulico		
1	ARANCIONE	ARANCIONE	1	ARANCIONE	ARANCIONE		
2	ARANCIONE	ARANCIONE	2	ARANCIONE	ARANCIONE		
3	ARANCIONE	ARANCIONE	3	ARANCIONE	ARANCIONE		
4	ROSSO	ROSSO	4	ROSSO	ROSSO		
5	ROSSO	ROSSO	5	ROSSO	ROSSO		
6	ROSSO	ROSSO	6	ROSSO	ROSSO		
7	ROSSO	ROSSO	7	ROSSO	ROSSO		
8	ROSSO	ROSSO	8	ROSSO	ROSSO		
<b>Scenario d'evento di cui alla Direttiva Regionale:</b> APPENDICE 7: Scenari d'evento e possibili danni per piogge previste - Allertamento Livello ROSSO; APPENDICE 6: Scenari d'evento e possibili danni per piogge previste - Allertamento Livello ARANCIONE.			<b>Scenario d'evento di cui alla Direttiva Regionale:</b> APPENDICE 7: Scenari d'evento e possibili danni per piogge previste - Allertamento Livello ROSSO; APPENDICE 6: Scenari d'evento e possibili danni per piogge previste - Allertamento Livello ARANCIONE.				
<b>Il Funzionario Responsabile di turno</b> Centro Regionale Funzionale Multirischi Sicurezza del Territorio f.to: <b>ing. Gino RUSSO</b>			VISTO: SI ADOTTA E SI AUTORIZZA LA TRASMISSIONE D'ORDINE DEL DIRIGENTE (DELEGATO DAL PRESIDENTE DELLA GIUNTA REGIONALE CON D.P.G.R. 13/2006) <b>Il Responsabile di turno della Sala Operativa Regionale</b> F.to. Antonio RICCELLI				

Le firme autografe sono sostituite da indicazione a stampa dei soggetti responsabili ai sensi dell'art. 3 c. 2 del D. Lgs. 12/02/1993 n° 39

La presente nota, trasmessa via PEC, sostituisce l'atto originale (ai sensi dell'art. 48 del D.Lgs 7 marzo 2005, n. 82 e ss.mm.ii.)

### Destinatari del Messaggio di Allertamento

- Presidenza del consiglio dei Ministri - Dipartimento della Protezione Civile - Sala Italia
- Presidenza del consiglio dei Ministri - Dipartimento della Protezione Civile - Centro Funzionale Centrale
- Uffici Provinciali della UOA della Protezione Civile regionale
- Prefetture - UTG
- Province / Città metropolitana
- Comuni
- SUEM 118
- Croce Rossa Italiana
- Consorzi di Bonifica
- Calabria Verde
- Terna
- ENEL
- Telecom
- a2a
- Endesa
- Italgas
- SNAM
- ENI
- Rete Ferroviaria Italiana
- Registro Italiano Dighe
- Ferrovie della Calabria
- Compartimento viabilità ANAS (Viabilità ordinaria e Compartimento autostrade)
- Sorical
- Società di gestione delle Grandi Dighe
- Centri Funzionali Decentrati delle Regioni limitrofe
- Associazioni di volontariato e gruppi comunali di protezione civile

### Avvertenze e Note

*Le Indicazioni Operative del Capo del Dipartimento della Protezione Civile n. RIA/0007117 del 10 febbraio 2016, contemplano anche un rischio residuo indicando in tal senso la possibilità che si manifestino effetti e danni in assenza di criticità, anche come effetto residuo di eventi appena trascorsi. La descrizione dei possibili scenari per questo caso è riportata in Appendice 8 e 9 della Direttiva Regionale.*

### Azioni da intraprendere

*Assunzione degli eventuali livelli di allerta ed attivazione delle corrispettive fasi operative previste dalla propria pianificazione d'emergenza.*

### Clausola di salvaguardia

*Vista la complessità e l'intrinseca variabilità dei fenomeni naturali su meglio descritti, sono possibili accadimenti che differiscono da quanto riportato nel presente documento.*

### Contatti

ARPACAL - Centro Regionale Funzionale Multirischi  
Sicurezza del Territorio  
Viale degli Angioini, 143 - Catanzaro  
Tel: 0961.531131/25  
[www.arpacal.it](http://www.arpacal.it) - [www.cfd.calabria.it](http://www.cfd.calabria.it)  
PEC: [so.cfmcalabria@arpacaltelecompost.it](mailto:so.cfmcalabria@arpacaltelecompost.it)

Regione Calabria - UOA Protezione Civile  
Viale Europa - Loc. Germaneto - Catanzaro  
Tel: 800 222211  
[www.regione.calabria.it](http://www.regione.calabria.it) - [www.protezionecivilecalabria.it](http://www.protezionecivilecalabria.it)  
PEC: [so@pec.protezionecivilecalabria.it](mailto:so@pec.protezionecivilecalabria.it)